





<i>Les Lacs de l'Eau d'Heure</i>		104 km	139 km	47 km	
Total ascensions (en mètres)		1100	1560	460	
 	Salle Butacide Auvelais 07h30 → 09h30	0	0	50°27'15" N - 4°38'20" E Altitude : 121 m	0 10h30
	Auvelais Gare	1	1	Auvelais Gare	1
	Falissolle	5	5	Falissolle	5
	Le Roux	9	9	Le Roux	9
	Devant les Bois	15	15	Devant les Bois	15
	Biesmes	18	18	Biesmes	18
	Oret	22	22	Fromiée	22
	Morialmé	28	28	Hymiée	25
	St Aubin	31	31		
	Hemptinne	34	34		
	Jamagne	36	36		
	Philippeville	39	39		
	Neuville	42	42		
	Senzeille	47	47		
	Cerfontaine	51	51		
Fléchage blanc 	Plate Taille / Ravito 1 Ouvert de 09h10 à 12h50	55	55	50°11'33" N - 04°22'58" E Altitude : 231 m	
	Fourbechies		62		
	Rance		66		
	Sivry		74		
	Ravel 109		77		
	Solre-le-Château		82		
	Barbençon		85		
	Vergnies		88		
		92			
Erpion – Ravito Ouvert de 10h30 à 15h15		92	50°12'51" N - 04°21'15" E Altitude : 247 m		
Numéros d'appel Urgences : 112	Boussu lez Walcourt	60	95		
Contacts clubs 0477/559.405. 0498/264.388.	Fontenelle	63	98		
	Rognée	66	101		
	Berzée	69	104		
Nous vous rappelons le respect strict du code de la route et la prudence en toutes circonstances. <i>Le club décline toute responsabilité en cas d'accident</i> Bonne route !	Thy le Château	71	106		
	Gourdinne	73	108		
	Somzée	77	112		
	Tarciennes	79	114		
	Gerpennes	83	118	Gerpennes	26
	Acoz	86	121	Acoz	29
	Villers Poterie	87	122	Villers Poterie	30
	Presles - Rond point	91	126	Presles - Rond point	34
	Aiseau	94	129	Aiseau	37
	Tamines	98	133	Tamines	41
	Auvelais via Ravel Sambre	103	138	Auvelais via Ravel Sambre	46
	Fermeture 17h15	104	139	Salle Butacide - Auvelais Fermeture 17h15	47