






<i>Les Lacs de l'Eau d'Heure</i>		104 km	140 km	54 km	
Total ascensions (en mètres)		1190	1682	597	
 	Salle Butacide Auvelais 07h30 →	0 09h30	0 08h30	50°27'15" N - 4°38'20" E Altitude : 121 m	0 10h30
	Auvelais Gare	1	1	Auvelais Gare	1
	Falisolle	5	5	Falisolle	5
	Le Roux	9	9	Le Roux	9
	Sart-Eustache	12	12	Sart-Eustache	12
	Devant les Bois	16	16	Devant les Bois	16
	Biesmes	19	19	Biesmes	19
	Oret	24	24	Fromiée	22
	Morialmé	29	29	Hanzinne	27
	St Aubin	32	32		
	Hemptinne	35	35		
	Jamagne	38	38		
	Philippeville	40	40		
	Neuville	44	44		
	Senzeille	48	48		
Cerfontaine	52	52			
Fléchage blanc 	Plate Taille / Ravito 1 Ouvert de 09h10 à 12h50	56	56	50°11'33" N - 04°22'58" E Altitude : 231 m	
	Fourbechies		64		
	Rance		68		
	Sivry		75		
	Ravel 109		79		
	Solre-le-Château		84		
	Barbençon		87		
	Vergnies		90		
Erpion – Ravito Ouvert de 10h30 à 15h15		94	50°12'51" N - 04°21'15" E Altitude : 247 m		
Numéros d'appel Urgences : 112	Boussu lez Walcourt	61	97		
Contacts clubs 0477/559.405. 0498/264.388.	Fontenelle	64	100		
Nous vous rappelons le respect strict du code de la route et la prudence en toutes circonstances. Le club décline toute responsabilité en cas d'accident Bonne route !	Rognée	68	104		
	Berzée	70	106		
	Thy le Château	73	109		
	Gourdinne	75	111		
	Somzée	78	114		
	Tarciennes	80	116	Tarciennes	30
	Gerpennes	84	120	Gerpennes	34
	Villers Poterie	88	124	Villers Poterie	38
	Presles - Rond point	91	127	Presles - Rond point	41
	Aiseau	95	131	Aiseau	45
	Tamines	100	136	Tamines	50
Auvelais Gare	103	139	Auvelais Gare	53	
Fermeture 17h15	104	140	Salle Butacide - Auvelais Fermeture 17h15	54	